







ESTADO DO PARANÁ

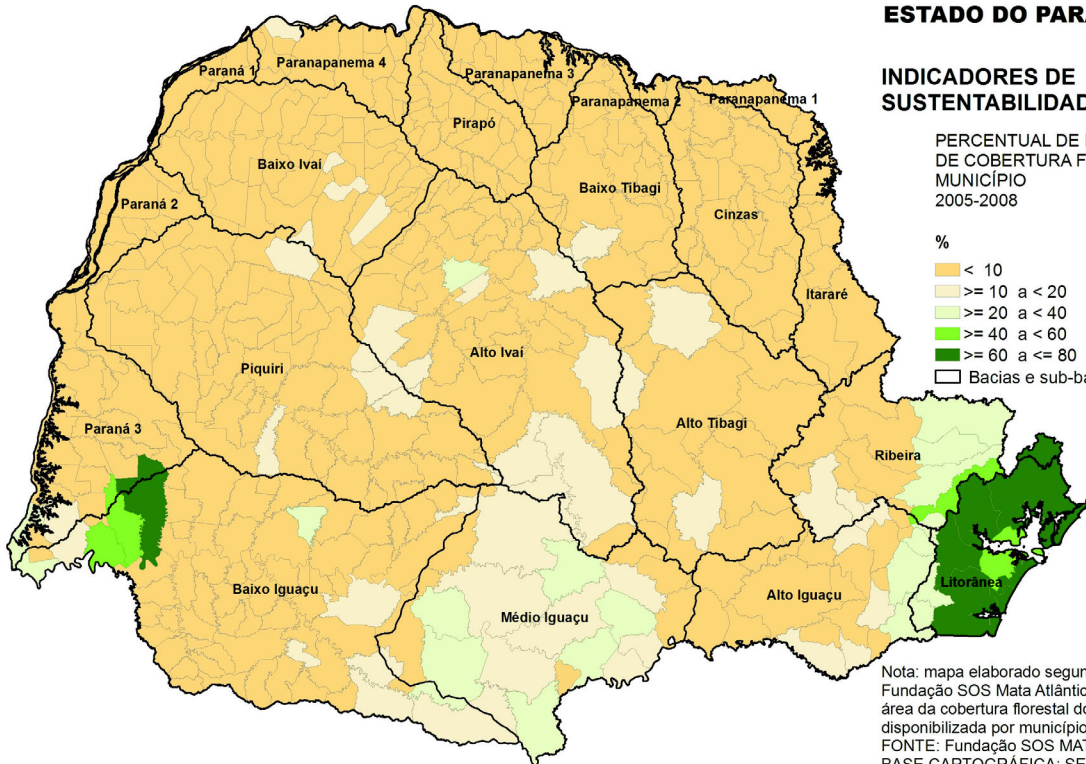
INDICADORES DE SUSTENTABILIDADE AMBIENTAL

PERCENTUAL DE REMANESCENTES DE COBERTURA FLORESTAL POR MUNICÍPIO 2005-2008

%

-  < 10
-  >= 10 a < 20
-  >= 20 a < 40
-  >= 40 a < 60
-  >= 60 a <= 80

 Bacias e sub-bacias hidrográficas



Nota: mapa elaborado segundo relatório da Fundação SOS Mata Atlântica (2009), no qual a área da cobertura florestal do Estado do Paraná é disponibilizada por município.
FONTE: Fundação SOS MATA ATLÂNTICA (2009)
BASE CARTOGRÁFICA: SEMA (2007)